

Demande de financement via les moyens dédiés à l'INDG¹

En bleu = champs à compléter par le demandeur

Caractéristiques principales de la demande

Titre	Swiss territorial data lab
Brève description	Ce projet a pour ambition d'établir un espace d'expérimentation avec une dimension scientifique pour permettre l'innovation dans les territoires numériques. De plus, il a pour objectif de tester la co-crédation entre les Cantons et la Confédération avec le soutien de l'académique
Date de dépôt	18 février 2020
Dépôt auprès de (cocher la case correspondante)	<input type="checkbox"/> COSIG ² <input checked="" type="checkbox"/> CCGEO ³
Demandeur Désignation exacte	République et Canton de Genève, Direction de l'Information du Territoire
Personne responsable	Vieira de Mello Adrien, Expert en information du territoire
Partenaires du projet Désignation exacte	<ol style="list-style-type: none">1. Canton de Genève2. Canton de Neuchâtel3. Université de Genève – Centre universitaire d'informatique4. FHNW – Institut Geomatik5. Swisstopo – Vermessung6. Office fédéral de la statistique, GEOSTAT7. Kanton Thurgau, Amt für Geoinformation <p>Ce partenariat initial est restreint pour permettre de mettre en place la gouvernance adéquate. Par la suite, il est appelé à s'étendre en intégrant d'autres cantons, notamment des cantons en suisse alémanique (contacts déjà initiés).</p>
Personne à contacter	[Nom, prénom, fonction] <ol style="list-style-type: none">1. Vieira de Mello Adrien, Expert en information du territoire2. Florian Spicher, géomètre cantonal3. Giovanna Di Marzo, directrice du centre universitaire d'informatique4. Denis Jordan, Professor für Angewandte Mathematik und Statistik5. Raphael Rollier, innovation et gestion de produit6. Romain Douard, responsable GEOSTAT7. Christian Dettwiler, Kantonsgeometer
Période d'exécution prévue	de [1 ^{er} Juillet, 2020] à [30 juin, 2025]
Montant total (TTC) demandé via les moyens dédiés à l'INDG	[Montant indiqué sous 1.3] 1'750'000 (= « Financement demandé via les moyens dédiés à l'INDG », HT + TVA)

¹ Infrastructure nationale de données géographiques


² Coordination, services et informations géographiques (domaine de swisstopo)


³ Conférence des services cantonaux de géoinformation


moyens dédiés à l'INDG


Demandeur


Partenaires du projet


Signature* 
Vieira-de-Mello Adrien, expert en information du territoire


Signature* 
Spicher, Florian, Géomètre cantonal et responsable de la mensuration officielle

Signature* 
Di Marzo Serugendo, Giovanna, Directrice/Professeure

Signature* 
Rollier Raphael, responsable innovation&Mgt Produit

Signature* 
Romain Douard, responsable GEOSTAT

Signature* 
Martin Barrucci, Amtschef

Signature* 
Denis Jordan, professeur FHNW

* Par leur signature, le demandeur et le partenaire du projet acceptent la publication intégrale des caractéristiques principales et de la décision (pages 1 et 2 de cette demande).

Décision
(cadre réservé à l'administration)

- | | | |
|--------------------------|----------|---------------|
| <input type="checkbox"/> | acceptée | Justification |
| <input type="checkbox"/> | rejetée | Justification |
| <input type="checkbox"/> | ajournée | Justification |

Décision

(cadre réservé à l'administration)

Numéro (courant) attribué 20-01

x	acceptée	Raison: <i>La relevance pour l'INDG est avérée</i>
		Conditions:
		1. <i>Le financement via l'INDG du projet est assuré, dans un premier temps, jusqu'au 31.12.2021 (CHF 525'920.-, TVA inclus).</i>
		2. <i>La suite du projet et son financement seront décidés par l'organe de pilotage des « finances dédiées à l'INDG » d'ici au 31 octobre 2021. La décision s'appuiera sur un rapportage régulier (selon contrat à venir) ainsi qu'un rapport intermédiaire du mandant décrivant l'état d'avancement, les activités concrètes planifiées ainsi que les résultats attendus pour l'année 2022. Le rapport intermédiaire est à remettre jusqu'au 15 septembre 2021.</i>
		3. <i>D'ici courant juillet 2020, sera remis à l'organe de pilotage des « finances dédiées à l'INDG » un document avec les informations suivantes :</i>
		a. <i>Une feuille de route avec les étapes prévues jusqu'à fin 2021, les « use cases » ainsi que le contenu et la forme des résultats attendus.</i>
		b. <i>L'organisation du projet, y inclus un comité de pilotage avec ses tâches et responsabilités (le comité de pilotage du projet sera constitué, en priorité, des partenaires du projet mentionnés au chapitre 1.2 de la demande de financement).</i>
	rejetée	--
	ajournée	--
	à améliorer et à déposer à nouveau	--
Date de la décision		28.05.2020
Communication au demandeur intervenue le		10.06.2020